





TUMAČ PLANSKOG ZNAKOVLJA

GRANICE

TERITORIJALNE I STATISTIČKE GRANICE

-  OPĆINSKA GRANICA
-  GRANICA NASELJA

OSTALE GRANICE

-  GRAĐEVINSKO PODRUČJE - NEIZGRAĐENI DIO
-  PROSTOR OGRANIČENJA 1000 M

PROSTORI/POVRŠINE ZA RAZVOJ I UREĐENJE

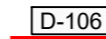
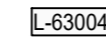
IZDVOJENI DIO GRAĐEVINSKOG PODRUČJA NASELJA

postojeće / planirano

-  NEIZGRAĐENI NEUREDENI DIO GRAĐEVINSKOG PODRUČJA NASELJA

PROMET

CESTOVNI PROMET

-  OSTALE DRŽAVNE CESTE
-  LOKALNA CESTA

PODRUČJA PRIMJENE POSEBNIH MJERA UREĐENJA I ZAŠTITE

-  OBVEZNA IZRADA PLANA UŽEG PODRUČJA:
UPU 14 - URBANISTIČKI PLAN UREĐENJA ZONE DRAŽICA

ZADARSKA ŽUPANIJA
III. IZMJENE I DOPUNE
PROSTORNOG PLANA UREĐENJA
OPĆINE KOLAN
4. GRAĐEVINSKA PODRUČJA NASELJA
(prijedlog plana za II. ponovnu javnu raspravu)

Županija: ZADARSKA		Općina: Kolan	
Naziv prostornog plana: III. IZMJENE I DOPUNE PROSTORNOG PLANA UREĐENJA OPĆINE KOLAN			
Naziv kartografskog prikaza: IZDVOJENI DIO GRAĐEVINSKOG PODRUČJA NASELJA KOLAN			
Broj kartografskog prikaza	4.1.1.	Mjerilo kartografskog prikaza	1 : 5000
Odluka o izradi prostornog plana: Službeni glasnik Općine Kolan (18/2020, 36/2021, 13/2023 - ispravak greške i 14/2023)		Odluka općinskog vijeća o donošenju plana:	
Objava javne rasprave: Zadarski list, 15. lipnja 2022. god. web stranice Općine Kolan i Ministarstva prostornog uređenja, graditeljstva i državne imovine, 15. lipnja 2022. god.	Objava ponovne javne rasprave: Zadarski list, 06. listopada 2022. god. web stranice Općine Kolan i Ministarstva prostornog uređenja, graditeljstva i državne imovine, 05. listopada 2022. god.	Javni uvid održan: 15. lipnja 2022. god. - 14. srpnja 2022. god. Ponovni javni uvid održan: 06. listopada 2022. god. - 14. listopad 2022. god.	
Pečat tijela odgovornog za provođenje javne rasprave: M.P.		Odgovorna osoba za provođenje javne rasprave: Ana Marija Gligora, dipl.iur.	
Pravna osoba koja je izradila plan: zona kvadrat d.o.o., Prilaz zagrebačkoj cesti 5, Zagreb			
Pečat pravne osobe koja je izradila plan: M.P.	 Direktorica : Željka Kajfeš, dipl.ing.arh.	
Stručni tim u izradi plana: Željka Kajfeš, dipl.ing.arh.- ovlaštena arhitektica urbanistica Ana Staničić, dipl.ing.arh.- ovlaštena arhitektica urbanistica Branka Mamula, mag.ing.arch.			
Odgovorni voditelj izrade plana :		Željka Kajfeš, ovlaštena arhitektica urbanistica	
Pečat općinskog vijeća: M.P.		Predsjednik općinskog vijeća: Ante Zubović	
Istovjetnost prostornog plana s izvornikom ovjerava:		Pečat nadležnog upravnog tijela: M.P.	