

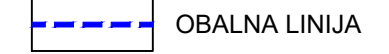
TUMAČ PLANSKOG ZNAKOVLJA

GRANICE

TERITORIJALNE I STATISTIČKE GRANICE






OSTALE GRANICE



PROSTORI/POVRŠINE ZA RAZVOJ I UREĐENJE

IZDVOJENO GRAĐEVINSKO PODRUČJE IZVAN NASELJA

postojeće / planirano


-  GOSPODARSKA NAMJENA - UGOSTITELJSKO - TURISTIČKA
turističko naselje - T2, kamp - T3
-  GOSPODARSKA NAMJENA - UGOSTITELJSKO - TURISTIČKA
- NEIZGRAĐENI NEUREĐENI DIO GRAĐEVINSKOG PODRUČJA
-  SPORTSKO REKREACIJSKA NAMJENA
- NEIZGRAĐENI NEUREĐENI DIO GRAĐEVINSKOG PODRUČJA

PROMET

CESTOVNI PROMET



PODRUČJA PRIMJENE POSEBNIH MJERA UREĐENJA I ZAŠTITE

-  OBVEZNA IZRADA PLANA UŽEG PODRUČJA:
UPU 10 - URBANISTIČKI PLAN UREĐENJA UGOSTITELJSKO - TURISTIČKE ZONE ROGOZA
UPU 11 - URBANISTIČKI PLAN UREĐENJA UGOSTITELJSKO - TURISTIČKE ZONE PRNJICA
UPU 12 - URBANISTIČKI PLAN UREĐENJA UGOSTITELJSKO - TURISTIČKE ZONE ČISTA
UPU 13 - URBANISTIČKI PLAN UREĐENJA SPORTSKO - REKREACIJSKE I UGOSTITELJSKO - TURISTIČKE ZONE
LOJKOVA PUNTA (UVALA SVETI DUH)

ZADARSKA ŽUPANIJA

III. IZMJENE I DOPUNE PROSTORNOG PLANA UREĐENJA OPĆINE KOLAN

4. IZDVOJENA GRAĐEVINSKA PODRUČJA (prijedlog plana za II. ponovnu javnu raspravu)

Županija: ZADARSKA		Općina: Kolan	
Naziv prostornog plana: III. IZMJENE I DOPUNE PROSTORNOG PLANA UREĐENJA OPĆINE KOLAN			
Naziv kartografskog prikaza: IZDVOJENA GRAĐEVINSKA PODRUČJA UGOSTITELJSKO-TURISTIČKE NAMJENE			
Broj kartografskog prikaza	4.4.	Mjerilo kartografskog prikaza	1 : 5000
Odluka o izradi prostornog plana: Službeni glasnik Općine Kolan (18/2020, 36/2021, 13/2023 - ispravak greške i 14/2023)		Odluka općinskog vijeća o donošenju plana:	
Objava javne rasprave: Zadarski list, 15. lipnja 2022. god. web stranice Općine Kolan i Ministarstva prostornog uređenja, graditeljstva i državne imovine, 15. lipnja 2022. god.	Objava ponovne javne rasprave: Zadarski list, 06. listopada 2022. god. web stranice Općine Kolan i Ministarstva prostornog uređenja, graditeljstva i državne imovine, 05. listopada 2022. god.	Javni uvid održan: 15. lipnja 2022. god. - 14. srpnja 2022. god.	Ponovni javni uvid održan: 06. listopad 2022. god. - 14. listopad 2022. god.
Pečat tijela odgovornog za provođenje javne rasprave:		Odgovorna osoba za provođenje javne rasprave:	
M.P.	 Ana Marija Glogora, dipl.iur.	
Pravna osoba koja je izradila plan: zona kvadrat d.o.o., Prilaz zagrebačkoj cesti 5, Zagreb			
Pečat pravne osobe koja je izradila plan:	 Direktorica : Željka Kajfeš, dipl.ing.arch.	
M.P.			
Stručni tim u izradi plana: Željka Kajfeš, dipl.ing.arch. - ovlaštena arhitektica urbanistica Ana Staničić, dipl.ing.arch. - ovlaštena arhitektica urbanistica Branka Mamula, mag.ing.arch.			
Odgovorni voditelj izrade plana :		Željka Kajfeš, ovlaštena arhitektica urbanistica	
Pečat općinskog vijeća:		Predsjednik općinskog vijeća:	
M.P.	 Ante Zubović	
Istovjetnost prostornog plana s izvornikom ovjerava:		Pečat nadležnog upravnog tijela:	
.....		M.P.	