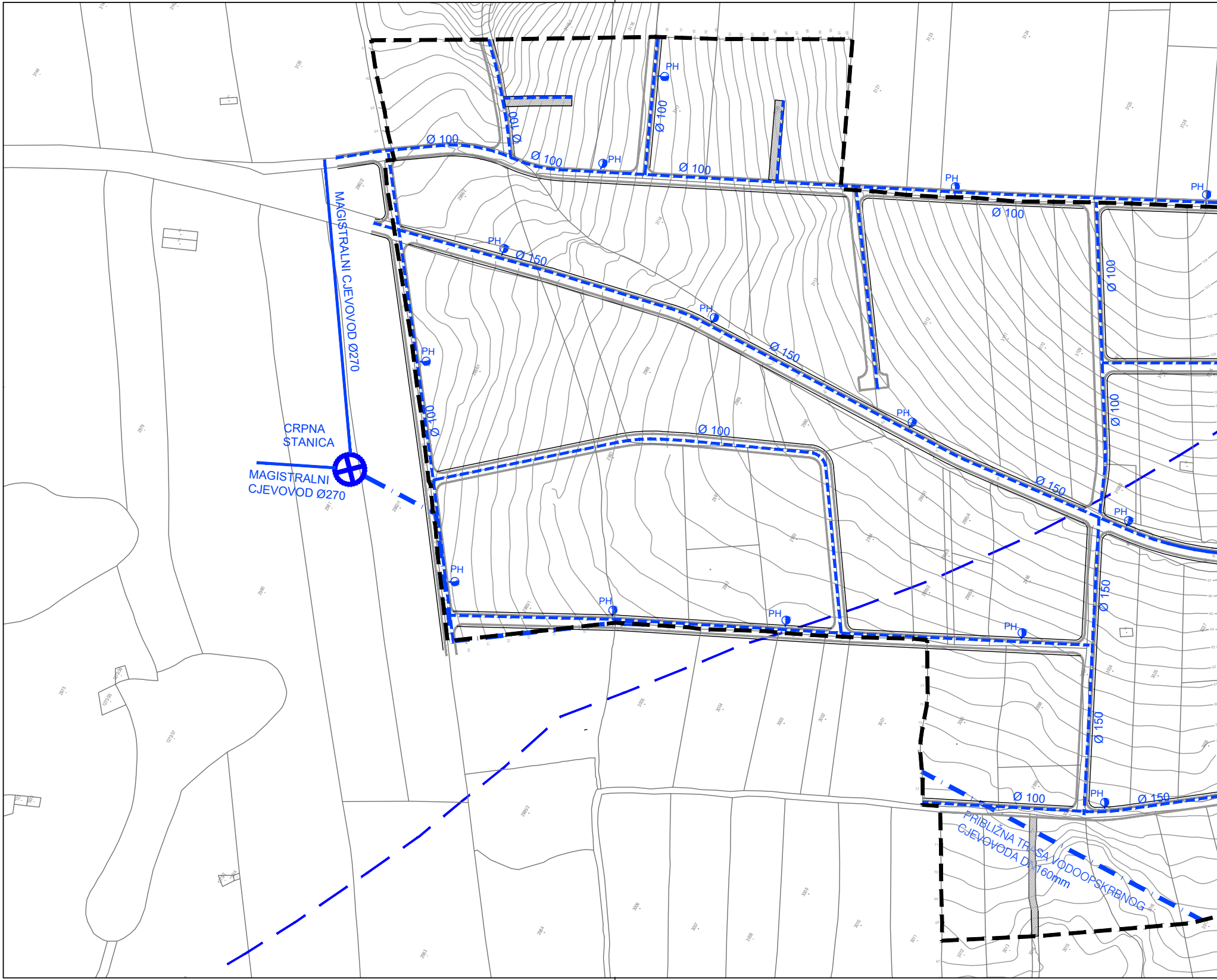
MAGISTRALNI CJEVOVOD Ø270
CRPNA STANICA
MAGISTRALNI CJEVOVOD Ø270
Ø 100
Ø 100
Ø 100
Ø 100
Ø 100
PH
PH
PH
Ø 100
Ø 150
PH
PH
Ø 150
PH
Ø 100
Ø 100
PH
Ø 100
Ø 100
PH
Ø 150
PH
PH
PH
PH
PH
Ø 150
Ø 150
Ø 100
PH
Ø 150
PRIBLIŽNA TRASA VODOOPSKRBNOG CJEVOVODA DN 160mm

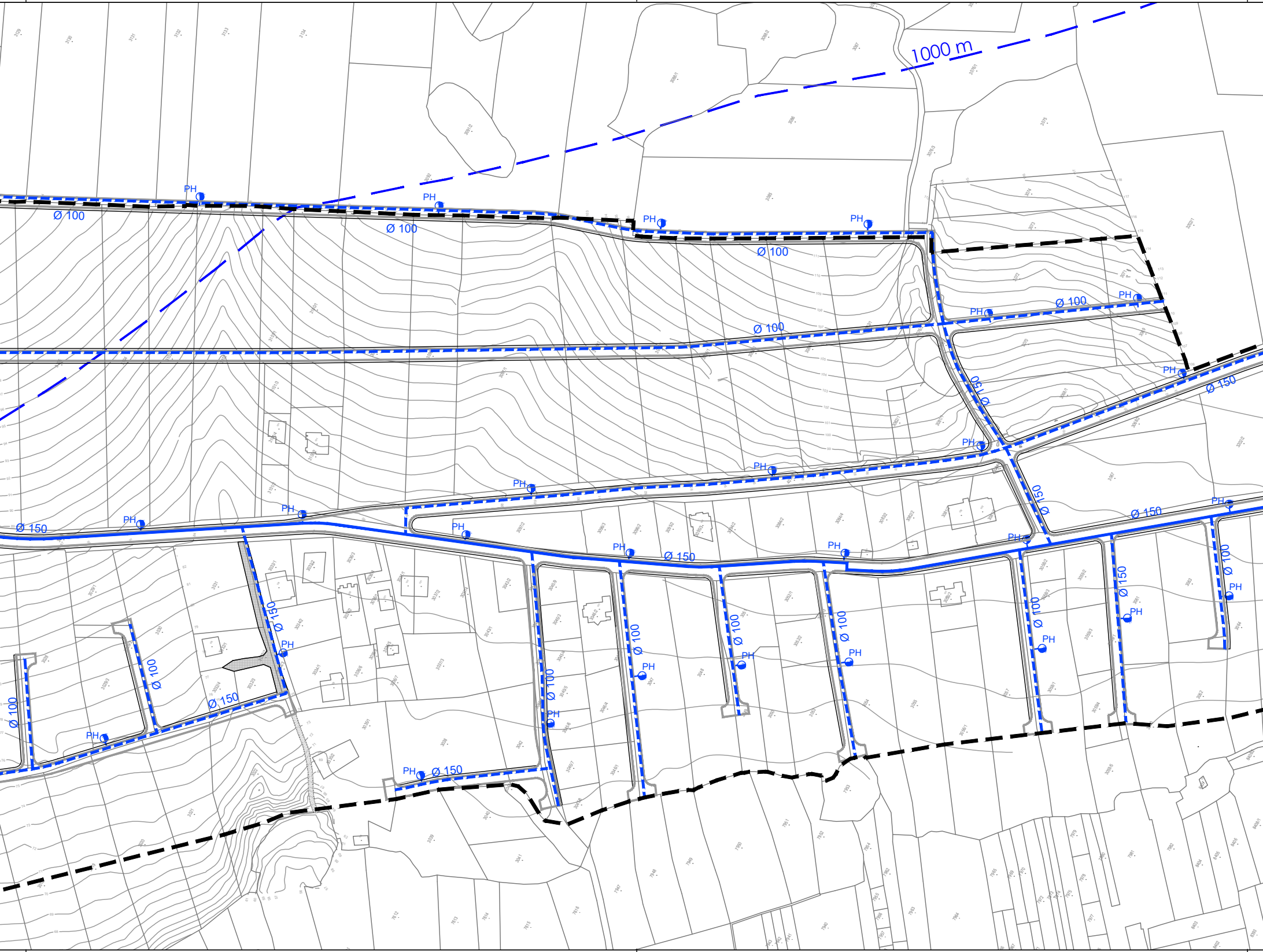
1000 m
PH
Ø 100
Ø 150

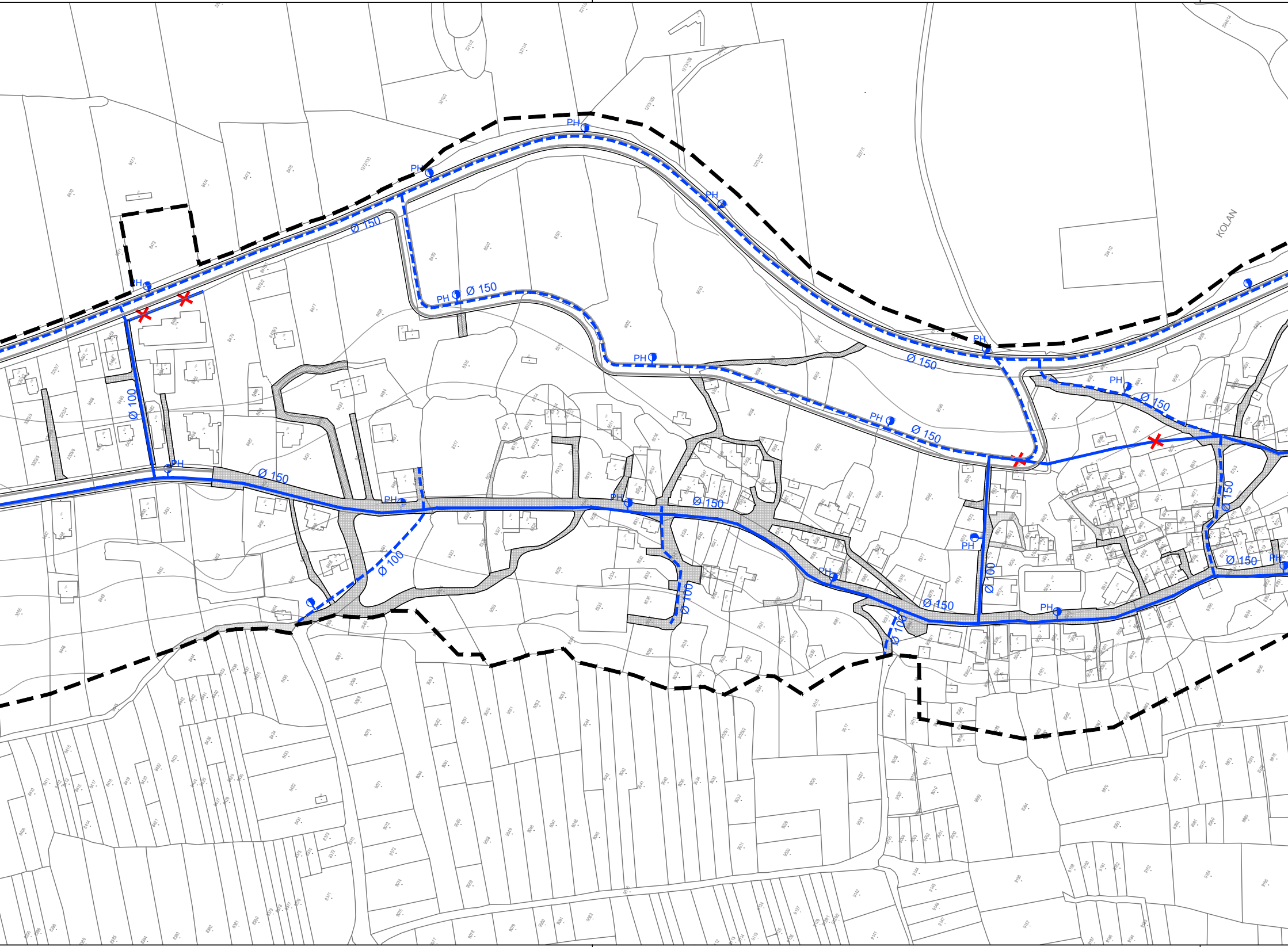
KOLAN
PH
Ø 150
PH
Ø 150
PH
PH
Ø 150
PH
Ø 100
PH
Ø 150
PH
PH
Ø 150
PH
Ø 150
PH
Ø 150
Ø 100
PH
Ø 100
PH
Ø 100
Ø 150
Ø 100
PH
Ø 150
Ø 150
PH
PH
Ø 150
PH

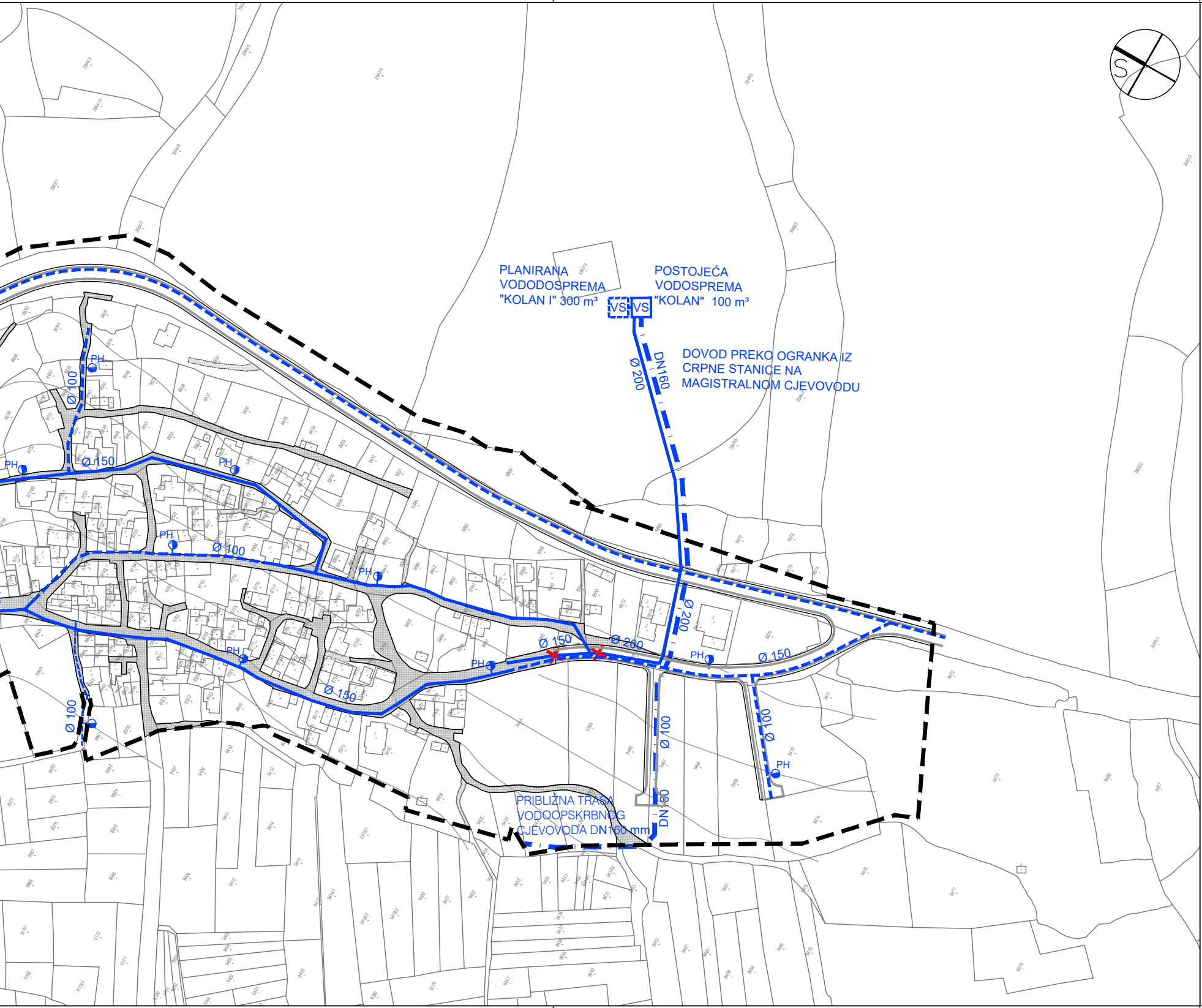
PLANIRANA
VODODOSPREMA
"KOLAN I" 300 m³
VS
VS
POSTOJEĆA
VODOSPREMA
"KOLAN" 100 m³
DOVOD PREKO OGRANKA IZ
CRPNE STANICE NA
MAGISTRALNOM CJEVOVODU
Ø 200
DN160
Ø 200
Ø 200
Ø 150
Ø 150
Ø 150
Ø 150
Ø 100
Ø 100
Ø 100
Ø 100
Ø 100
DN160
PH
PRIBLIŽNA TRASA
VODOOPSKRBNOG
CJEVOVODA DN160 mm
S

GRANICE

▬ ▬ ▬ OBUHVAT UPU-a

ZAŠTIĆENI OBALNI POJAS

— — PROSTOR OGRANIČENJA 1000 m

ULICE I PROMETNA MREŽA

═ PROMETNICE

▒ KOLNO-PJEŠAČKE POVRŠINE

░ PJEŠAČKE POVRŠINE

VODNOGOSPODARSKI SUSTAV

VODOOPSKRBA

— VODOVOD

- - - - PLANIRANI VODOVOD

—✕— UKIDANJE VODOVODA

▬ ¦ ▬ TLAČNI CJEVOVOD (VODOVOD VIŠE RAZINE)

◐ NADZEMNI HIDRANT

VS POSTOJEĆA VODOSPREMA

VS PLANIRANA VODOSPREMA

⊗ POSTOJEĆA CRPNA STANICA

IZMJENE I DOPUNE URBANISTIČKOG PLANA UREĐENJA **NASELJA KOLAN**

2. PROMETNA, ULIČNA I KOMUNALNA INFRASTRUKTURNA MREŽA

(prijedlog plana za javnu raspravu)

Županija: Općina:	ZADARSKA Kolan
Naziv prostornog plana:	IZMJENE I DOPUNE URBANISTIČKOG PLANA UREĐENJA NASELJA KOLAN
Naziv kartografskog prikaza:	VODNOGOSPODARSKI SUSTAV - VODOVOD
Broj kartografskog prikaza 2.3.	Mjerilo kartografskog prikaza 1 : 2000
Odluka o izradi prostornog plana: Službeni glasnik Općine Kolan (18/2020) Službeni glasnik Općine Kolan (11/2022)	Odluka općinskog vijeća o donošenju plana:
Objava javne rasprave:	Javni uvid održan:
Pečat tijela odgovornog za provođenje javne rasprave: M.P.	Odgovorna osoba za provođenje javne rasprave: .... Ana Marija Gligora, dipl. iur.
Pravna osoba koja je izradila plan:	zona kvadrat d.o.o., Prilaz zagrebačkoj cesti 5, Zagreb
Pečat pravne osobe koja je izradila plan: M.P.	.... Direktorica : Željka Kajfeš, dipl.ing.arh.
Stručni tim u izradi plana: Željka Kajfeš, dipl.ing.arh.- ovlaštena arhitektica urbanistica Ana Staničić, dipl.ing.arh.- ovlaštena arhitektica urbanistica Branka Mamula, mag.ing.arch. Ana Leko, mag.ing.arch.	
Odgovorni voditelj izrade plana :	Željka Kajfeš, ovlaštena arhitektica urbanistica
Pečat općinskog vijeća: M.P.	Predsjednik općinskog vijeća: .... Ante Zubović
Istovjetnost prostornog plana s izvornikom ovjerava:	Pečat nadležnog upravnog tijela: M.P.