

# TUMAČ PLANSKOG ZNAKOVLJA

## [OB-1-1] Obuhvat prostornog plana



[OB-1-1-3001] Obuhvat prostornog plana

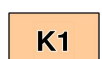
## [KN-1-1] Namjena prostora



[KN-1-1-2933] (LN)  
Površina infrastrukture - luka nautičkog turizma područnog (regionalnog) značaja - marina, nautičko sidrište



[KN-1-1-3054] (M4)  
Mješovita namjena



[KN-1-1-3261] (K1)  
Poslovna namjena - uslužna




[KN-1-1-3301] Vrijedno zemljište namijenjeno poljoprivredi



[KN-1-1-3302] Ostalo zemljište namijenjeno poljoprivredi



[KN-1-1-3312] Ostalo zemljište namijenjeno šumi



[KN-1-1-3331] Površina mora



[KN-1-1-3399] Ostalo zemljište



[KN-1-1-3607] (R7)  
Sportsko-rekreacijska namjena - uređena plaža  
[KN-1-1-3905] (IS5)



Površina infrastrukture - zračni promet



[KN-1-1-3906] (IS6)  
Površina infrastrukture - komunikacijski sustav  
[KN-1-1-3907] (IS7)



Površina infrastrukture - energetski sustav



[KN-1-1-3908] (IS8)  
Površina infrastrukture - vodnogospodarski sustav  
[KN-1-1-3913] (L1)



Površina infrastrukture - luka otvorena za javni promet



[KN-1-1-3994] (UPU)  
Površina određena urbanističkim planom uređenja

## [IS-1-1] Cestovni promet



[IS-1-1-1003] (D) Cesta državnog značaja




[IS-1-1-3007] (L) Cesta lokalnog značaja



[IS-1-1-3008] (L) Cesta lokalnog značaja - planirano



[IS-1-1-3202] Staza



## [IS-1-2] Željeznički promet

REPUBLIKA HRVATSKA  
ZADARSKA ŽUPANIJA, OPĆINA KOLAN

Naziv prostornog plana:

## Prostorni plan uređenja Općine Kolan

Naziv kartografskog prikaza prostornog plana:

1.1. Namjena prostora

Mjerilo prikaza:

1:25000

Vrsta postupka:

Postupak izrade i donošenja izmjene i dopune prostornog plana

Faza izrade plana:

Prijedlog prostornog plana za javnu raspravu

Oznaka revizije plana:

Odluka o izradi prostornog plana:

Odluka o izradi izmjene i dopune Prostornog plana uređenja Općine Kolan (Službeni glasnik Općine Kolan broj 11/24)

Javna rasprava:

Javna rasprava provodi se od 14.05.2026. do zaključno s danom 22.05.2026.

Javni uvid:

od 14.05.2026. godine do 22.05.2026. godine, na lokaciji: OPĆINA KOLAN, Trg kralja Tomislava 6, 10,00-13,00

Javno izlaganje:

dana 20.05.2026. godine, na lokaciji: OPĆINA KOLAN, Trg kralja Tomislava 6, 11,00

Nositelj izrade prostornog plana:

Zadarska županija, Općina Kolan  
Jedinstveni upravni odjel

Odgovorna osoba nositelja izrade:

PROČELNICA  
Ana-Marija Gligora dipl.iur.

Tijelo koje donosi prostorni plan:

Zadarska županija, Općina Kolan  
Općinsko vijeće

Predsjednik tijela koje donosi prostorni plan:

PREDSJEDNIK OPĆINSKOG VIJEĆA  
Mario Baričević

Stručni izrađivač prostornog plana:

JURCON PROJEKT d.o.o.  
Zagreb, Gotalovečka ulica 4A  
OIB: 55345087244

Odgovorna osoba stručnog izrađivača:

PROKURIST  
Stjepan Jurčec

Odgovorni voditelj izrade:

mr.sc. Slobodan Bajagić ovl.arh.urb.

Stručni tim:

mr.sc. Slobodan Bajagić, ovl.arh.urb.

Naziv prostornog plana:

## Prostorni plan uređenja Općine Kolan

Naziv kartografskog prikaza prostornog plana:

1.1. Namjena prostora

Mjerilo prikaza:

1:25000

Vrsta postupka:

Postupak izrade i donošenja izmjene i dopune prostornog plana

Faza izrade plana:

Prijedlog prostornog plana za javnu raspravu

Oznaka revizije plana:

### Prostor za digitalni potpis

Odgovorna osoba nositelja izrade:

PROČELNICA

Ana-Marija Gligora dipl.iur.

Odgovorna osoba stručnog izrađivača:

PROKURIST

Stjepan Jurčec

Odgovorni voditelj izrade:

mr.sc. Slobodan Bajagić ovl.arh.urb.