





TUMAČ PLANSKOG ZNAKOVLJA

[OB-1-1] Obuhvat prostornog plana


 [OB-1-1-5001] Obuhvat prostornog plana

[IS-1-1] Cestovni promet


[oznaka]

 [IS-1-1-5023] ([oznaka])
Ostala prometnica

[oznaka]

 [IS-1-1-5024] ([oznaka])
Interna prometnica



 [IS-1-1-5202] Staza

[IS-1-2] Željeznički promet

[IS-1-3] Pomorski promet

[IS-1-4] Promet unutarjnim vodama

[IS-1-5] Zračni promet

Naziv prostornog plana:

Urbanistički plan uređenja ugostiteljsko-turističke zone "Girenica"
(UPU 19)

Naziv kartografskog prikaza prostornog plana:

2.1. Prometni sustav

Mjerilo prikaza:

1:1000

Vrsta postupka:

Postupak izrade i donošenja prostornog plana

Faza izrade plana:

Prijedlog prostornog plana za javnu raspravu

Oznaka revizije plana:

Odluka o izradi prostornog plana:

Odluka o izradi Urbanističkog plana uređenja ugostiteljsko-turističke zone "Girenica" (UPU 19) (Službeni glasnik Općine Kolan broj 10/2025, 7/2026)

Javna rasprava:

Javna rasprava provodi se od 07.07.2026. do zaključno s danom 05.08.2026.

Javni uvid:

od 07.07.2026. godine do 05.08.2026. godine, na lokaciji: OPĆINA KOLAN, Trg kranja Tomislava 6, Kolan, od 10,00 do 14,00 sati

Javno izlaganje:

dana 13.07.2026. godine, na lokaciji: OPĆINA KOLAN, Trg kranja Tomislava 6, Kolan, u 11,00 sati

Nositelj izrade prostornog plana:

Zadarska županija, Općina Kolan
Jedinstveni upravni odjel

Odgovorna osoba nositelja izrade:

PROČELNICA
Ana-Marija Gligora dipl.iur.

Tijelo koje donosi prostorni plan:

Zadarska županija, Općina Kolan
Općinsko vijeće

Predsjednik tijela koje donosi prostorni plan:

PREDSJEDNIK OPĆINSKOG VIJEĆA
Mario Baričević

Stručni izrađivač prostornog plana:

LIPOVAC I PARTNERI d.o.o.
Zagreb, Vilima Korajca 37
OIB: 73213403119

Odgovorna osoba stručnog izrađivača:

DIREKTOR
dr.sc. Nenad Lipovac dipl.ing.arh.

Odgovorni voditelj izrade:

dr.sc. Nenad Lipovac dipl.ing.arh.

Stručni tim:

Lucija Anton, mag.ing.arch. (ovlaštena arhitektica-urbanistica, A-U 620)

prof.dr.sc. Nenad Lipovac, dipl.ing.arh. (ovlašteni arhitekt-urbanist, A-U 113)

Naziv prostornog plana:

**Urbanistički plan uređenja ugostiteljsko-turističke zone "Girenica"
(UPU 19)**

Naziv kartografskog prikaza prostornog plana:

2.1. Prometni sustav

Mjerilo prikaza:

1:1000

Vrsta postupka:

Postupak izrade i donošenja prostornog plana

Faza izrade plana:

Prijedlog prostornog plana za javnu raspravu

Oznaka revizije plana:

Prostor za digitalni potpis

Odgovorna osoba nositelja izrade:

PROČELNICA

Ana-Marija Gligora dipl.iur.

Odgovorna osoba stručnog izrađivača:

DIREKTOR

dr.sc. Nenad Lipovac dipl.ing.arh.

Odgovorni voditelj izrade:

dr.sc. Nenad Lipovac dipl.ing.arh.